

Trasa z turistického sprievodcu Bratislavou

KOLIBA-KAMZÍK

 LILI-improvizuje/Výlety s deťmi

 Ludmila Lili Cuperova

 LILI_improvizuje.sk

d'alsie trasy
sa pripravuju

 7+

9+

KOLIBA - KAMZÍK

V lesoparku v časti Koliba sa nachádza vrch Kamzík. Ponúka veľmi nenáročnú turistickú trasu, kde zažiješ panoramatický výhľad z **rozhľadne** alebo **televíznej veže**, môžeš sa previezť na **lanovke ponad les**, budeš hľadať tajomné miesta s **vojenskými bunkrami** z minulosti a na záver sa vyblázniš na **bobovej dráhe**, v **lanovom centre** alebo na **detskom ihrisku**.



1. Pamätník padlým vojakom
2. Turistický chodník - modrá
3. Stromy buk a dub
4. Turistická rozhľadňa
5. Turistický chodník - červená
6. Televízna veža

7. Koliba
- 8a, 8b, 8c Kaverny
9. Sedačková lanovka
10. Bobová dráha
11. Lanové centrum
12. Detské ihrisko

1. PAMÄTNÍK PADLÝM VOJAKOM

Pamätník pripomína Prusko-rakúsku vojnu. Konkrétne tento boj sa začal neďaleko hostinca Slamená búda na Kolibe. Padlo v ňom mnoho vojakov.


Úloha: Nájdi pamätník, ktorý je na okraji parkoviska. Do chýbajúcej časti dokresli vec, ktorá tu symbolizuje samotných vojakov.



2. SMER – PO MODREJ

Slovensko má vybudovanú rozsiahlu sieť **turistických chodníkov**. Na dnešnej trase pôjdeš podľa turistických pásových značení troch farieb.

Úloha: Urči, ktorý popis patrí jednotlivým turistickým značeniam. Ak nevieš, farba v textoch ti napovie.



- A** **Dôležitá regionálna** turistická trasa, v tomto prípade v Malých Karpatoch.
- B** **Jednoduchšia, kratšia** trasa.
- C** Najvýznamnejšia **dial'ková** alebo hrebeňová trasa.

Úloha: Sleduj modrú trasu, ktorá začína poniže pomníka a smeruje k rozhľadni. Cestou počítaj modré značky na stromoch. Daj čiarku za každú nájdenú značku.



•

•

•

•

•

•

•

•

•





•



. BUKY A DUBY

Modrá trasa skončila a šípka ťa nasmeruje vpravo. Cestička ťa povedie aj okolo veľmi známych stromov: **buk a dub**.

Úloha: Podľa kmeňa nájdi strom a prirad' mu správny list.



4. TURISTICKÁ ROZHĽADŇA

Drevená rozhľadňa na Americkom námestí (lúke) má **15 metrov** a ponúka výhľad na severnú časť Bratislavy.



Úloha: Nájdi obrovský strom priamo vedľa rozhľadne. Prejdi sa dookola a zisti, kde sa nachádza najviac machu.

Čo vyjadruje mach na danej strane stromu? Zaškrtni správnu odpoveď.

- Tou stranou sa plazil do korún stromu zelený mimoszemšťan.
- Strana s machom označuje, že na tej strane je sever.



5. ČERVENÁ TRASA



Tvoja trasa pokračuje smerom hore po **červenej turistickej značke**. Je súčasťou **dial'kovej trasy** naprieč Slovenskom.

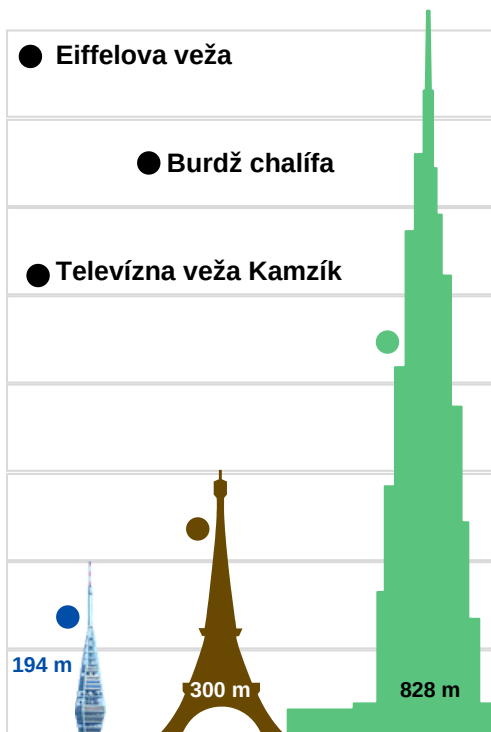
Úloha: Napíš názov tejto významnej turistickej trasy. Názov získaš sledovaním červenej linky medzi písmenami.

C E S T A H R D I N O S N P Y

6. TELEVÍZNA VEŽA

Televízna veža na Kamzíku je **najvyššia stavba v Bratislave** a má 194 metrov. Vo veži sa nachádza **reštaurácia s vyhliadkovou plošinou**, ktorá ponúka panoramatický výhľad na Bratislavu.

Úloha: Pospájaj správne názvy známych veží vo svete s obrázkami.



7. KOLIBA EXPO

Od televíznej veže sa vyber dole po schodoch a ďalej po ceste až k reštaurácii, kde ponúkajú tradičné slovenské jedlá.



8a, 8b) VOJENSKÉ KAVERNY

Vojenské **delostrelecké kaverny** boli postavené ako úkryt pre vojakov a muníciu v 1. svetovej vojne. Mali slúžiť na obranu mesta, nakoniec sa nikdy nepoužili v boji, pretože ruské vojská do Karpát nedorazili.



GPS: 48°11.106' E 017°05.850'



GPS: 48°11.106' E 017°05.850'

Úloha: Nájdi podľa mapky zasypané kaverny v blízkosti lanovky.

Ak ich nájdeš, zaškrtni:

9. SEDAČKOVÁ LANOVKA

Sedačková lanová dráha spája Železnú studienku s Kamzíkom. Svoju prevádzku začala **už v roku 1972** a po 15-ročnej prestávke pokračuje vo svojej prevádzke opäť od roku 2005.

Úloha: Akú farbu majú sedačky na lanovke?
Pomôcka znie: Túto farbu nazývame nebičková.



8c) NAJVÄČŠIA KAVERNA

Kompletne vybetónovaná **dvojposchodová kaver**na je svojou rozlohou **najväčšia** svojho druhu na Slovensku.

Má **4 vchody** a **2 vertikálne núdzové** východy.



Úloha: Nájdí v okolí informačnej tabule o kaverne aspoň 2 vchody a 2 vertikálne núdzové východy.

GPS: N 48°11.195' E 017°05.538
a blízke okolie chodníka z oboch strán'



Po nájdení zrekonštruovanej kavernej sa otoč späť a žlté turistické značenie ťa zavedie do oblasti zábavy a adrenalínu.

10. BOBOVÁ DRÁHA

Letná bobová dráha ponúka jazdu pod korunami stromov s niekoľkým adrenalinovými zákrutami.

Len jedna jazda ti určite stačiť nebude



11. LANOVÉ CENTRUM



Zážitok priamo v korunách stromov! Môžeš tu **liezť zo stromu na strom** a pritom si vychutnať pohľad z výšky. Lanové centrum ponúka lezenie v niekoľkoľkých úrovniach náročnosti.

12. LESNÉ DETSKÉ IHRISKO

