

Trasa z turistického sprievodcu Bratislavou

CYKLOMOSŤ SLOBODY – NATURA 2000
– SMUTNÁ HISTÓRIA – ŠROT PARK

 LILI-improvizuje/Výlety s deťmi

 Ľudmila Lili Cuperova

 LILI_improvizuje.sk

d'alsie trasy
sa pripravuju

 7+

9+

CYKLOMOST SLOBODY, BUNKER, TARZÁNIA A ŠROT PARK

Krásna príroda, atrakcia **v korunách stromov**, zvieratá zo šrotu i pohľad do minulosti - to všetko je v okolí **mostu Slobody**.



1. Most Slobody
2. Pozostatky mosta Márie Terézie
3. Meander
4. Vojenský bunker
5. Spomienka na ostnatý drôt (pamätník obetiam)
6. Detské ihrisko
7. Tarzánia (lezenie v korunách stromov)
8. Šrot park (neobyčajné ZOO :-)

Trasa cez všetky body a späť má približne 2 km .

I. CYKLOMOST SLOBODY

Most vedie **ponad rieku Morava** a spája slovenský a rakúsky breh. Názov, **Most** _____, ktorý si v ankete odhlasovali Slováci, sa nepáčil rakúskej strane a navrhli pre most názov **Most Márie Terézie**.



Úloha: Doplň názov v texte tak, že písmená zameň za písmená stojace v abecede pred nimi. Napr: D zameníš za C.



I V D L B O P S S J T B

Most svojím názvom nakoniec pripomína obdobie neslobody, keď sa v týchto miestach nesmelo prechádzať do Rakúska - boli to časy tzv. železnej opony.

Úloha: Na začiatku mosta nájdí základný kameň Cyklomostu Slobody. Doplň do obrázku vpravo, kedy bol otvorený.

Úloha: Doplň základné informácie o moste podľa farebného kódu:

- - číslo 0, ● - číslo 1, ● - číslo 2, ● - číslo 4, ● - číslo 5,
- - číslo 4, ● - číslo 5, ● - číslo 6, ● - číslo 7, ● - číslo 9.

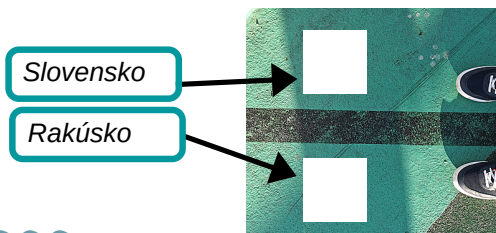
Dĺžka mosta: ● ● ● _____ metrov.

Šírka mosta: ● _____ metre.

Oceľové časti vážia spolu: ● ● ● _____ ton.


Otvorenie mosta: ● ● ● ● v roku _____.

Úloha: Urob si prechádzku do strednej časti mosta, kde vedie hranica medzi Slovenskom a Rakúskom. Odpíš písmená, ktoré označujú tieto krajiny



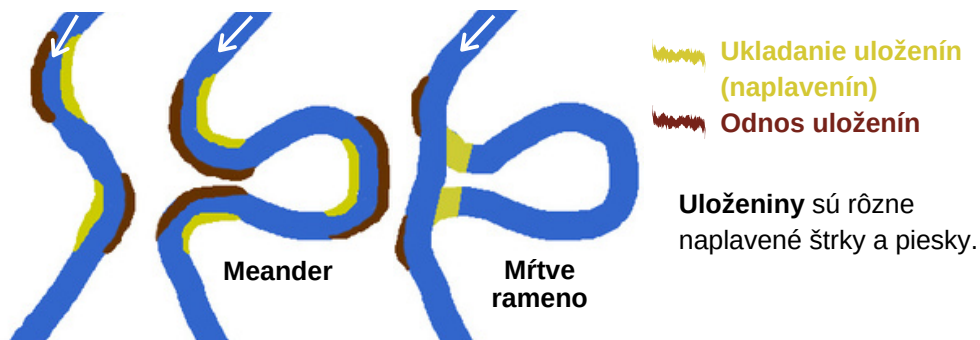
Natura 2000

Cyklomost prechádza cez oblasť **NATURA 2000**, čo je **chránené územie európskeho významu**. Týmto spôsobom sú chránené vzácne a **ohrozené druhy** voľne žijúcich zvierat, rastlín a biotopov.



2. Meander

Pod cyklomostom sa nachádza jeden meander. **Meander** je **odchýlka toku rieky od priameho smeru vo forme oblúka**.




Úloha: Priamo z cyklomostu je možné vidieť **meander**, ktorý vytvára potok Mláka vlievajúci sa do rieky Morava. Nájdi ho podľa mapky na str. 111 .

3a) b) Časti Mosta Márie Terézie

V roku 1771 tu stál kamennno-drevený **Most Márie Terézie**, ktorý mal oblúkový tvar.

Objavené **pôvodné pozostatky** z tohto historického mosta.




Úloha: Nájdi podľa mapy na str. 111 zvyšky mosta Márie Terézie. Nachádzajú sa priamo pod dnešným Mostom Slobody.

Najlepšie sa k nemu dostaneš počas zimných mesiacoch.



Zvyšky pôvodnej stavby **na slovenskej strane**. (nezrekonštruovaná časť)

Nosné oblúky na začiatku mosta **z rakúskej strany**. (súčasť dnešného mosta)



Zaujímavosť z histórie: Most Márie Terézie zničili v roku 1809 plávajúce ľadové kryhy. V roku 1813 ho postavili znova, bohužiaľ, tento druhý most zničili nemecké vojská počas Rakúsko-Prúskej vojny. Opätovne most postavili, ale v roku 1866 i tento zničil plávajúci ľad. Následne bol prevoz možný len loďami alebo kompu.

4. Vojenský bunker

Bunker bol súčasťou pohraničného opevnenia. Mal slúžiť **na obranu** pred nemeckými nacistickými vojskami vo vojnových časoch. Nakoniec však nikdy **nebol použitý** a zostal opustený.

Úloha: Okrem strielní (okienok) sa vojaci vo vnútri vedeli chrániť aj cez **granátový sklz**.

Ide o **malý otvor v stene** smerujúci šikmo dolu. Zvnútra doň vedeli vojaci vsunúť odistený ručný granát, ktorý vlastnou váhou vypadol na druhej strane, priamo pod nohy nepriateľa. Nájdi otvor na bunkri a potom zakrúžkuj i na obrázku v rohu.



5. Ostnatý drôt

Po druhej svetovej vojne sa Európa rozdelila na dve časti. Nazývame to **železná opona**. Vytvorila sa prísne strážená hranica, ktorú zo Slovenska nemohol **nikto slobodne prejsť**. Hranicu chránili ploty s **ostnatým drôtom**.

Úloha: Chod si pozrieť pozostatky ostnatého drôtu, ktoré tu pripomínajú smutné roky našej minulosti.



Úloha: Nájdi neďaleko plota **pamätník** pripomínajúci ľudí, ktorí sa snažili hranicu prejsť a zaplatili za to životom. Odpíš odtiaľ aspoň jedno meno:



6. Detské ihrisko

Malé detské ihrisko, prístrešok na oddych i niekoľko cvičebných prístrojov pre dospelých nájdeš v tesnej blízkosti bunkra.


Úloha: Urob si tu prestávku na hranie, prípadne si oddýchni pod neďalekým prístreškom.



7. Tarzania

tarzania.sk/devinska

Lanový park postavený z rôznych lanových prekážok, ktoré sú zavesené vo výške na stromoch. V ponuke je **detická trasa** s dĺžkou 60 metrov alebo pre tých nad 150 cm i trasa s dĺžkou 346 metrov. **Úloha:** Popros dospeláka, nech ti rezervuje termín a uži si adrenalín pri lezení na lanách.



8. Šrot park

Prírodná galéria alebo skôr **ZOO so zvieratami**. Zvieratá sú vyrobené **zo šrotu**, a v životnej veľkosti. Zvieratá nájdeš nielen v parku ale i v špeciálnom teráriu. Autorom je **Branislav Pokorný**, ktorý takýmto spôsobom vdýchol šrotu nový život.

 Galeria Šrot Park

Úloha 1: Pri prechádzkach parkom si všimaj použitý šrot. Vypíš 5 predmetov, ktoré boli použité na výrobu zvierat. (napr. kliešte, reťaz a podobne)

Úloha 2: Doplň správny názov zvierat k obrázkom nižšie:

